






















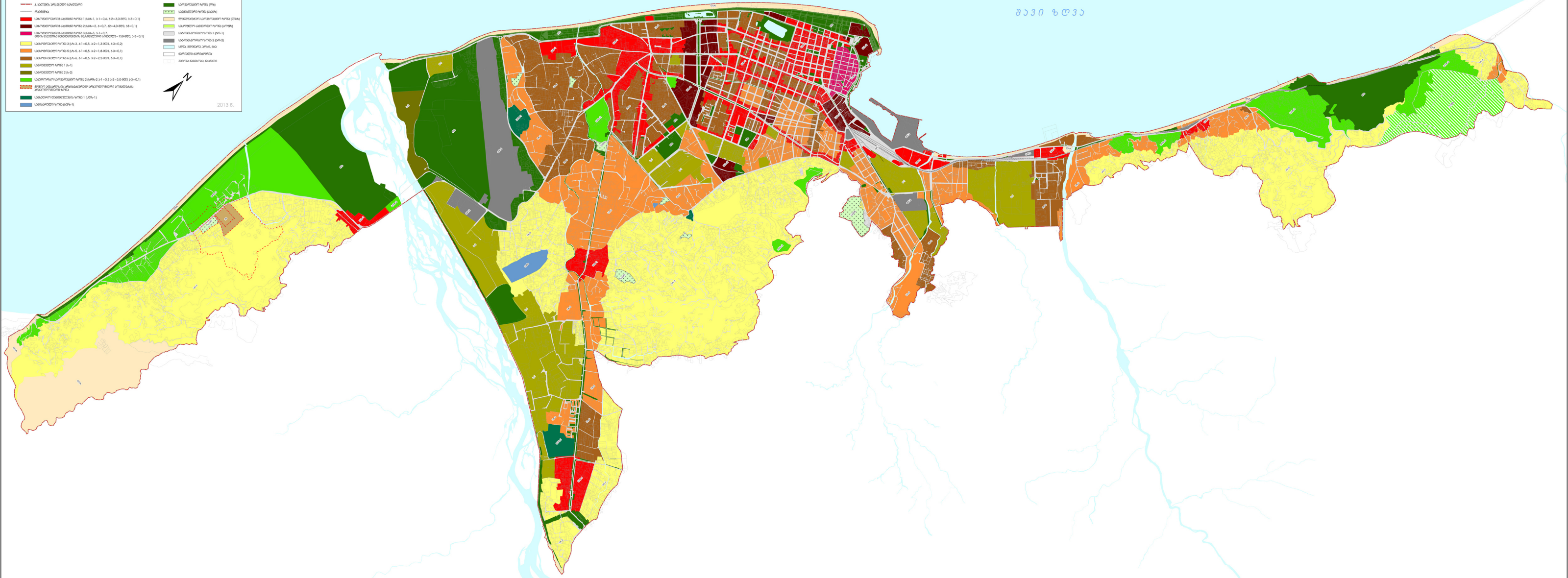
**კონკრეტული უფლებრივი ზონირების რუკა**

**პირობითი აღნიშვნები**

	ქ. ბათუმი არასრულ სკალაში		საინჟინერო ზონა (სპ)
	ჩარხი		საინჟინერო ზონა (პაპი)
	საინჟინერო-საგანმანათლებლო ზონა 1 (პა-1, 3.1-3.6, 3.2-3.3 მძს, 3.3-3.5.1)		ფუნქციური-საინჟინერო ზონა (ფსი)
	საინჟინერო-საგანმანათლებლო ზონა 2 (პა-2, 3.4-3.7, 3.4-4.0 მძს, 3.3-3.5.1)		საინჟინერო-საგანმანათლებლო ზონა (სპა-1, 3.1-3.2.7)
	საინჟინერო-საგანმანათლებლო ზონა 3 (პა-3, 3.1-3.2, 3.2-3.3 მძს, 3.3-3.5.1)		საინჟინერო ზონა 1 (პა-1)
	საინჟინერო-საგანმანათლებლო ზონა 4 (პა-4, 3.1-3.2, 3.2-3.3 მძს, 3.3-3.5.1)		საინჟინერო ზონა 2 (პა-2)
	საინჟინერო-საგანმანათლებლო ზონა 5 (პა-5, 3.1-3.2, 3.2-3.3 მძს, 3.3-3.5.1)		საინჟინერო ზონა 3 (პა-3)
	საინჟინერო-საგანმანათლებლო ზონა 6 (პა-6, 3.1-3.2, 3.2-3.3 მძს, 3.3-3.5.1)		საინჟინერო ზონა 4 (პა-4)
	საინჟინერო-საგანმანათლებლო ზონა 7 (პა-7, 3.1-3.2, 3.2-3.3 მძს, 3.3-3.5.1)		ფარული ადრინკირი
	საინჟინერო-საგანმანათლებლო ზონა 8 (პა-8, 3.1-3.2, 3.2-3.3 მძს, 3.3-3.5.1)		ბათუმი-განგაზის დასახლება
	საინჟინერო-საგანმანათლებლო ზონა 9 (პა-9, 3.1-3.2, 3.2-3.3 მძს, 3.3-3.5.1)		საბაქო-თავადასოვნის ზონა 1 (სა-1)
	საინჟინერო-საგანმანათლებლო ზონა 10 (პა-10, 3.1-3.2, 3.2-3.3 მძს, 3.3-3.5.1)		საბაქო-საბაქო ზონა (სა-1)

2013 წ.

„დამტკიცებულია“  
ქ. ბათუმის მუნიციპალიტეტის მერის  
2016 წლის ..... ნომბრის N ..... ბრძანებით



შ ა შ ი ზ დ შ ა